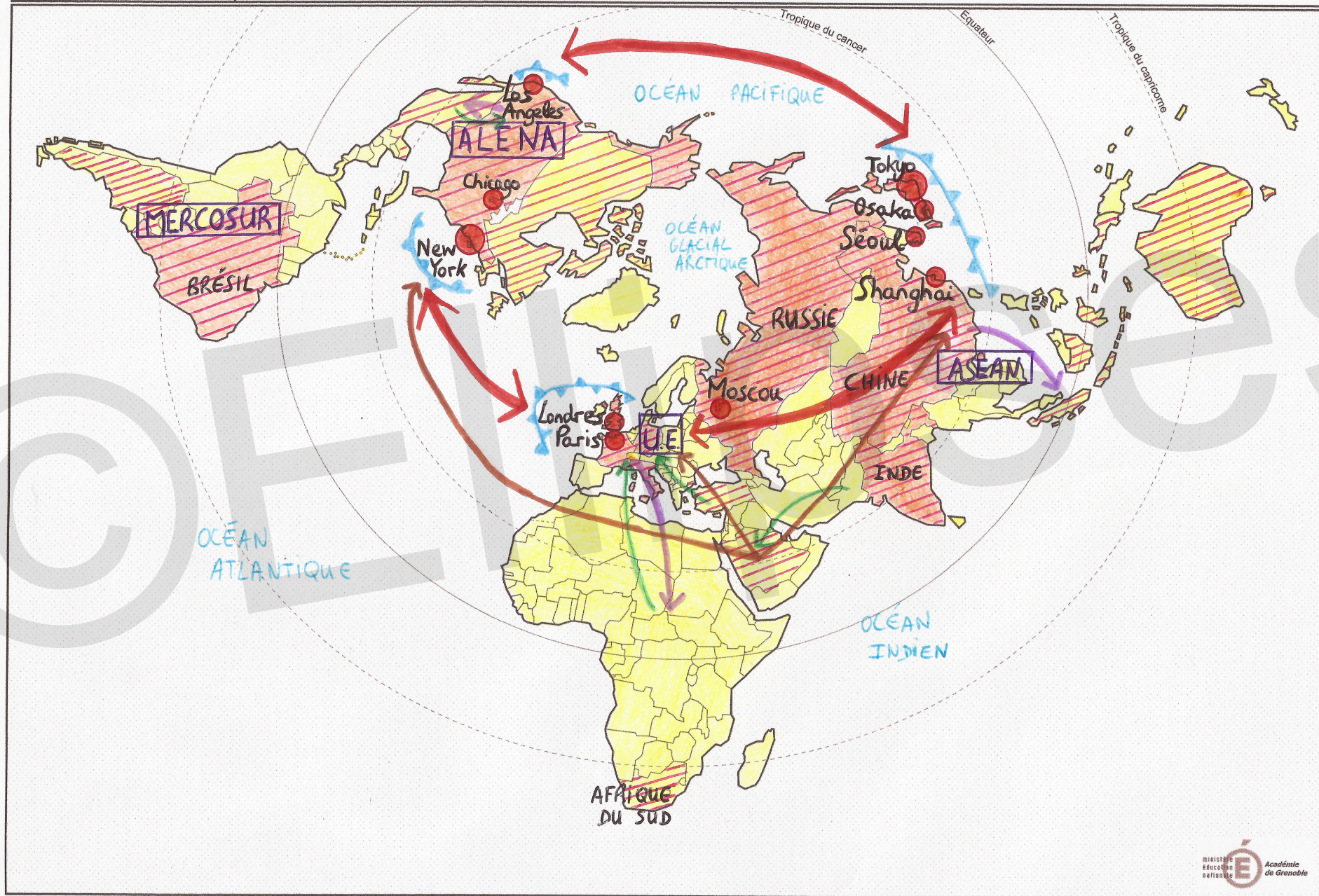


Titre : Pôles et flux de la mondialisation.



Croquis : Pôles et flux de la mondialisation.

Légende :

I- Une mondialisation polarisée



Principales métropoles (les 10 villes au PIB le plus élevé)



Les 10 premières puissances économiques mondiales



Les grandes associations régionales



Pays membres du G20 (19 pays + l'UE)

CHINE

Les BRICS, pôles récents



Espaces plus ou moins mondialisés



Interfaces maritimes majeures

II- Un monde organisé en réseau



Flux majeurs et permanents (personnes, capitaux, marchandises, informations...)



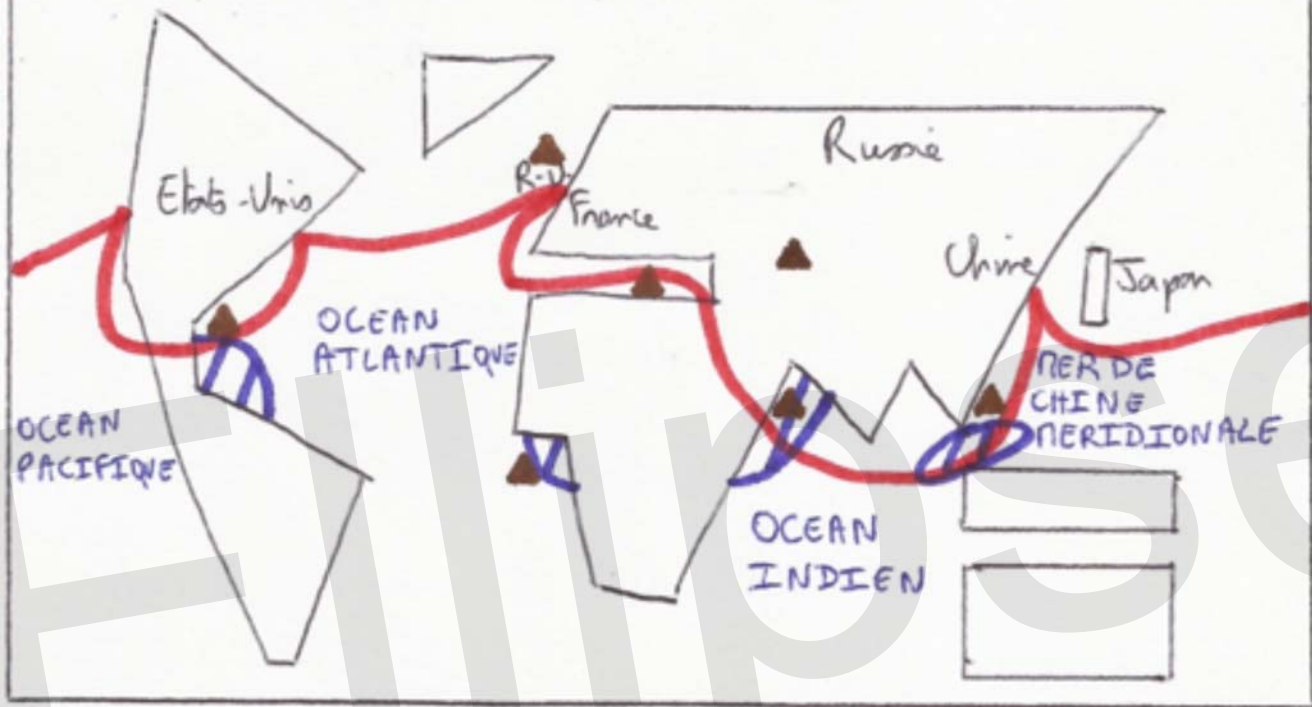
Flux financiers secondaires (« remises »)



Principaux flux d'hydrocarbures

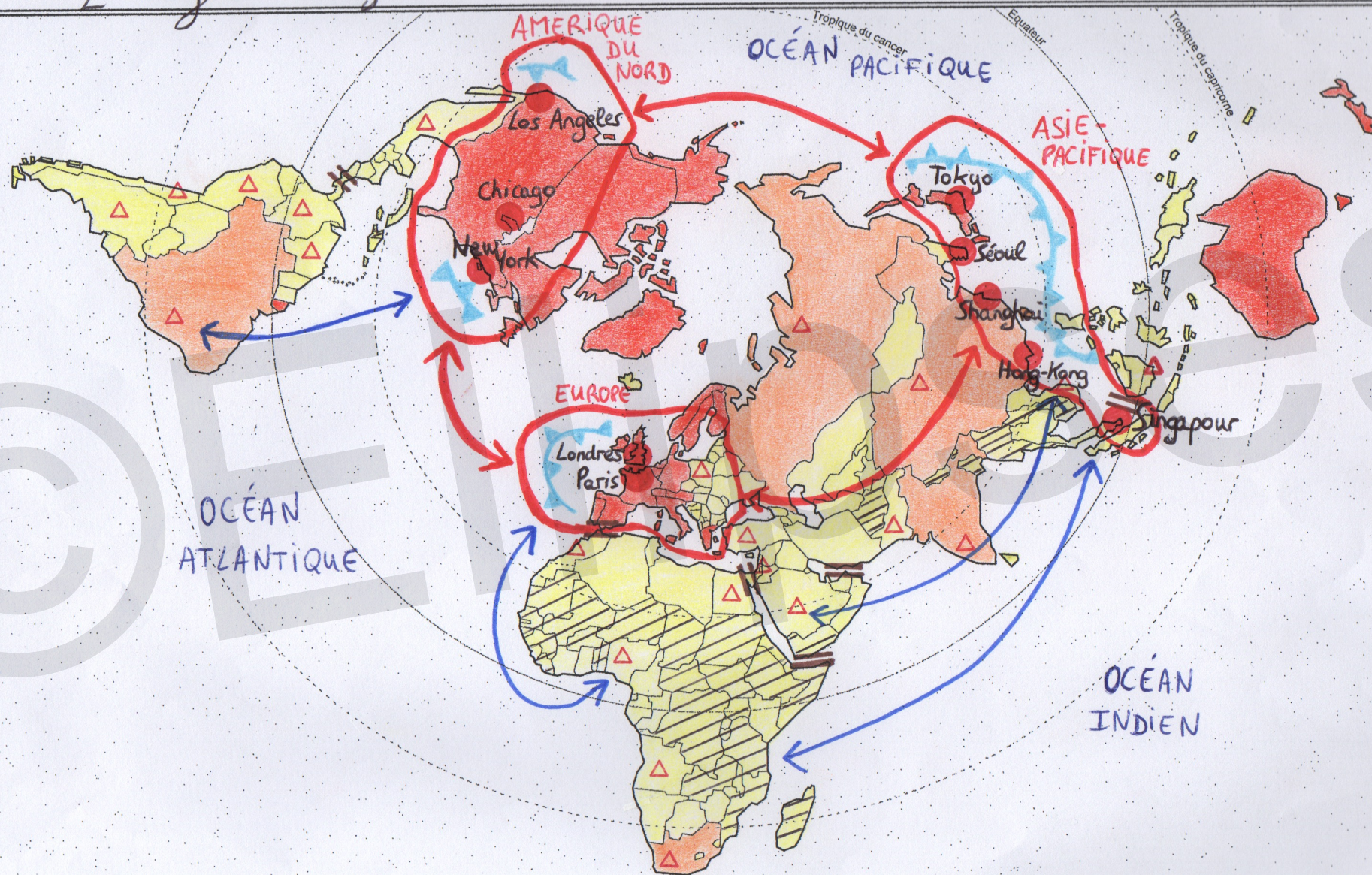


Principales migrations internationales.



- principale route maritime commerciale
 - ▲ Principaux champs pétroliers et gaziers offshore
 - ▨ Principales zones de piraterie
- États-Unis principales puissances militaires navales chargées de la sécurisation des espaces maritimes

Titre : L'inégale intégration des territoires dans la mondialisation.



Légende : L'inégale intégration des territoires dans la mondialisation.

I- Les territoires moteurs



Pôles majeurs de la mondialisation (Amérique du Nord, Asie-Pacifique et Europe)



Puissances établies



Principales métropoles mondiales



Principales façades maritimes



Passages maritimes au cœur de la mondialisation



Principaux flux commerciaux et financiers

II- Les périphéries plus ou moins intégrées



Principales puissances émergentes (Mexique, Venezuela, Colombie, Pérou, Chili, Argentine, Maroc, Nigéria, Angola, Egypte, Arabie Saoudite, Israël, Turquie, Pologne, Pakistan, Indonésie, Vietnam)



Dont les BRICS (Brésil, Russie, Inde, Chine et Afrique du Sud)



Périphéries peu intégrées

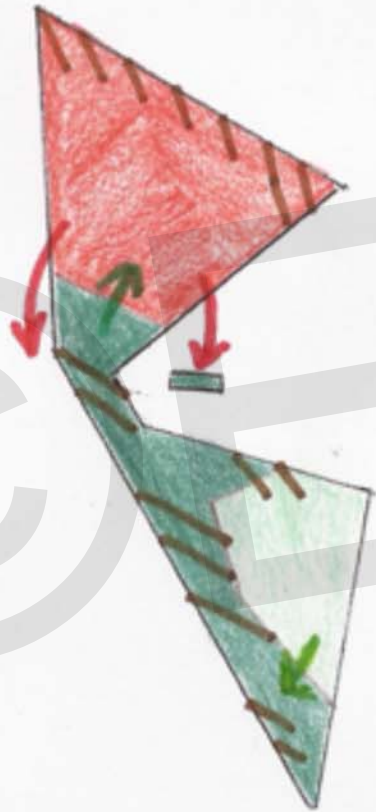


Dont les PMA (Pays Moins Avancés)



Flux commerciaux et financiers secondaires

Une mosaïque culturelle:



I - Amérique anglo-saxonne

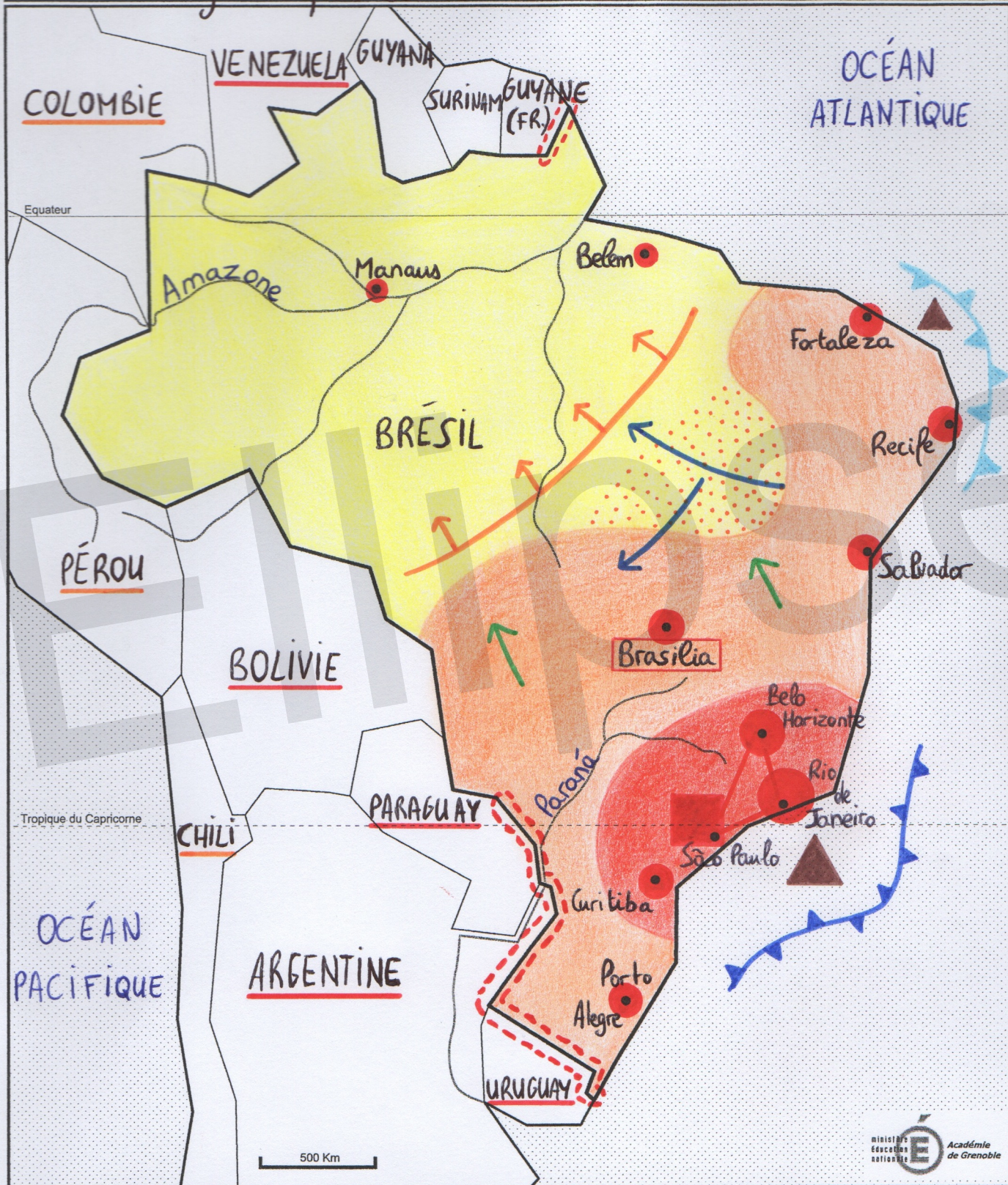
- Langue anglaise et protestantisme majoritaires
- Influence culturelle des États-Unis

II - Amérique latine majoritairement catholique

- Langue espagnole majoritaire
- Langue portugaise majoritaire
- Hispanisation
- Brésilianisation

III - /// Frontières linguistiques et culturelles

Titre : Les dynamiques territoriales du Brésil.



Croquis corrigé : les dynamiques territoriales du Brésil.

Légende :


I- Les territoires dynamiques du Brésil



Centre décisionnel du Brésil (*Sudeste*)



Principale métropole : capitale économique du Brésil et centre économique d'Amérique latine



Autre métropole



Capitale politique du Brésil



Triangle industriel



Principale interface

URUGUAY

Partenaires commerciaux privilégiés au sein du MERCOSUR

CHILI

Partenaires commerciaux privilégiés en tant que membres associés au MERCOSUR

II- Des dynamiques de rééquilibrage



Périphérie intégrée au Centre (Sud, Centre-Ouest, littoral du *Nordeste*)



Périphérie en marge (intérieur du *Nordeste*, Nord amazonien)



Interface en essor



Espaces transfrontaliers en essor



Gisements pétroliers en cours de développement



Front pionnier



Extension de la culture du soja

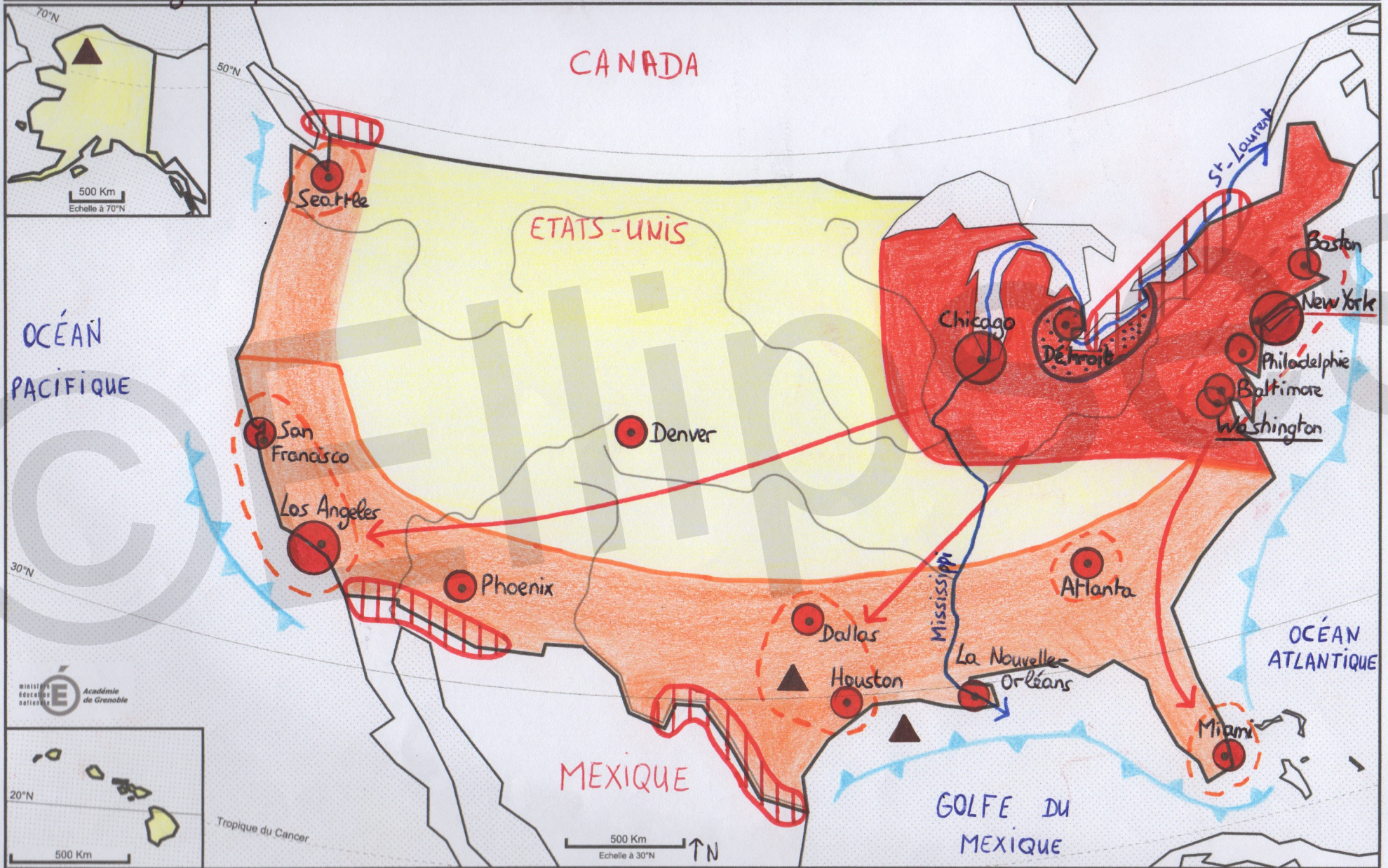


Flux migratoires internes



Région pauvre en cours de modernisation

Titre : Les dynamiques territoriales des Etats-Unis.



Croquis corrigé : les dynamiques territoriales des Etats-Unis.

Légende :

I- Des contrastes spatiaux



Le Nord-Est : cœur économique des Etats-Unis



Le croissant périphérique : périphérie dynamique et intégrée



La « Sun Belt » (héliotropisme)



Périphérie en marge



La « Rust Belt » (espace en crise industrielle)



Gisements d'hydrocarbures

II- Une dynamique de métropolisation



Villes mondiales



Autres métropoles

New York Capitale économique des Etats-Unis et du monde

Washington Capitale politique des Etats-Unis



« Megalopolis » : hypercentre étatsunien et centre d'impulsion mondial



Autres centres d'impulsion



Principaux flux internes (migrants, capitaux)
renforçant la métropolisation et la littoralisation

III- Une dynamique d'intégration régionale et mondiale



Principaux hubs aériens



Interfaces maritimes majeures



Axe navigable majeur

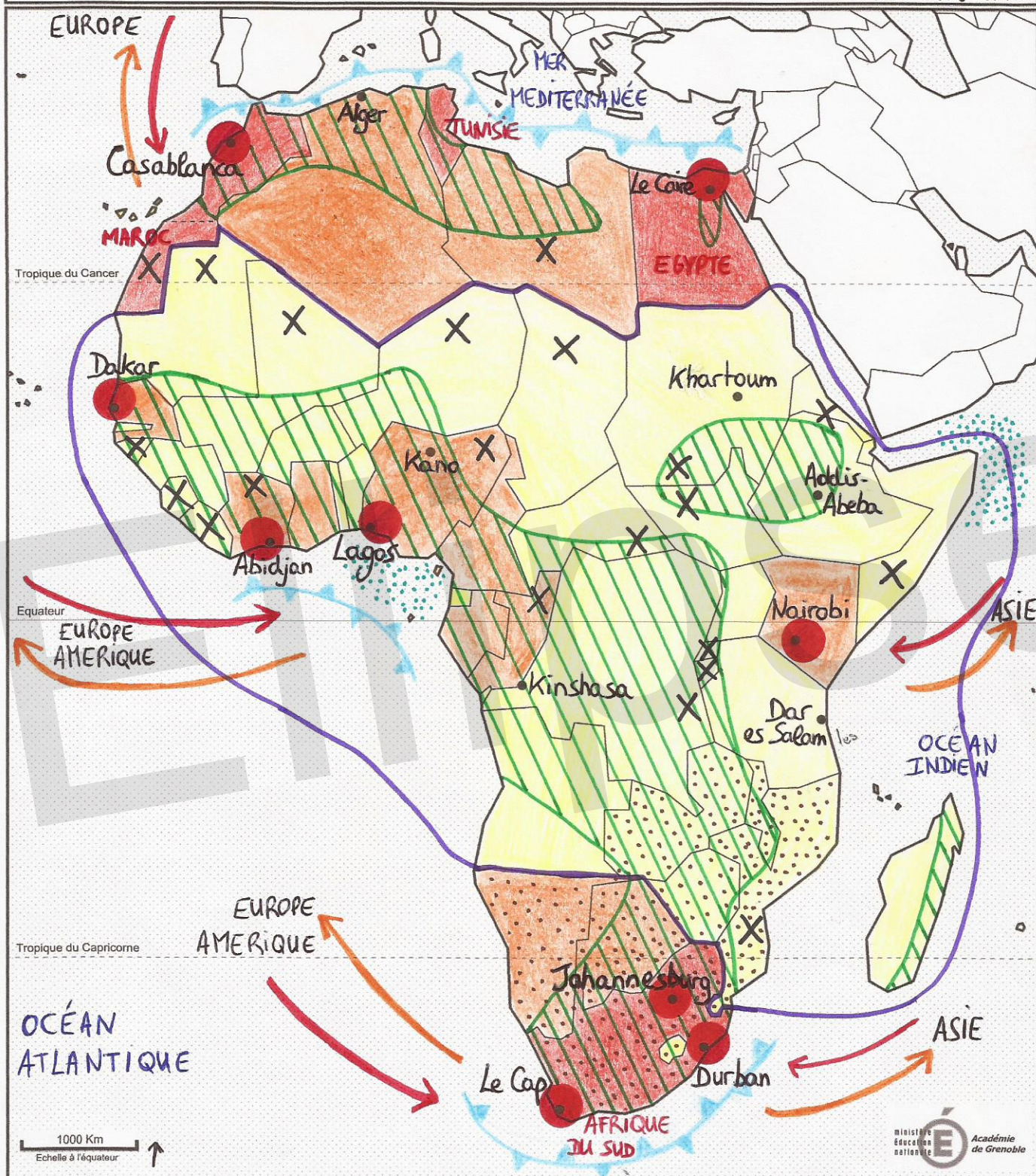


Espaces transfrontaliers dynamiques (migrants, capitaux, marchandises)

CANADA

Partenaires de l'ALENA

Titre : Contrastes de développement et inégale intégration dans la mondialisation.



Croquis corrigé : Contrastes de développement et inégale intégration de l'Afrique dans la mondialisation.

Légende :

I- Les « Afriques » : une inégale intégration dans la mondialisation



Etats moteurs du développement : les « lions africains » (Mc Kinsey, 2010)



Périphéries intégrées au développement



Etats en marge (PMA)



Principales métropoles, relais de la mondialisation et pôles de développement

II- Les atouts du développement africain



Ressources agricoles, minières et énergétiques



Interface maritime dynamique, grands ports



Flux de matières premières



Flux de capitaux (IDE) et de marchandises à forte valeur ajoutée, aide au développement

III- Les raisons du mal-développement africain



Conflits armés depuis 1990



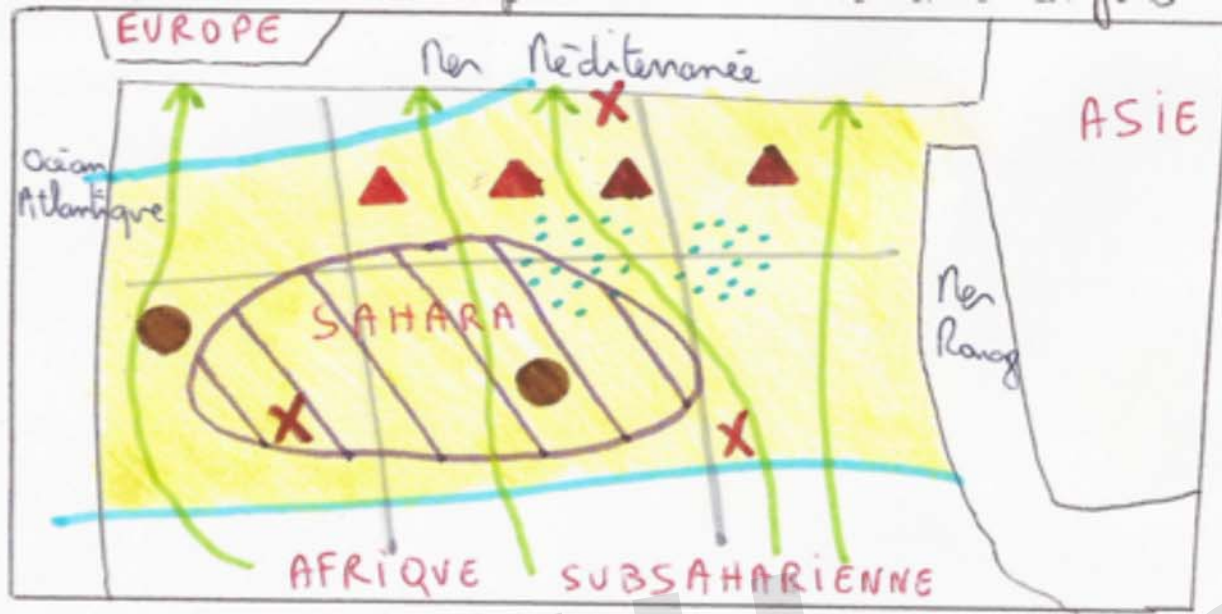
Piraterie








Limite de l'espace où la situation sanitaire est mal maîtrisée







Espace fortement touché par le sida

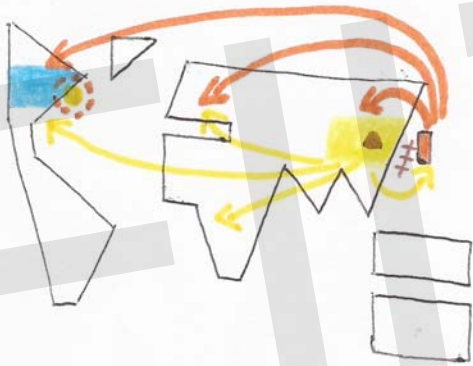


I - Un désert riche en ressources

-  limite des précipitations (isohyètes 100 mm au Nord et 200 mm au Sud)
-  désert
-  nappes phréatiques fossiles principales
-  hydrocarbures (pétrole et gaz naturel)
-  minerais (uranium, or, fer, cuivre)

II - Un espace instable

-  flux de migrants transsahariens
-  frontières héritées de l'histoire coloniale
-  conflits récents
-  zone d'activité d'AQNI (Al-Qaïda au Maghreb Islamique)



- Puissance établie (Japon)
- Puissance ascendante (Chine)
- les Etats-Unis, protecteurs du Japon
- Membre permanent du Conseil de sécurité de l'ONU
- Revendication de siège de membre permanent du Conseil de sécurité de l'ONU
- ▲ Puissance nucléaire (Chine)
- Principaux IDE japonais
- Principaux IDE chinois