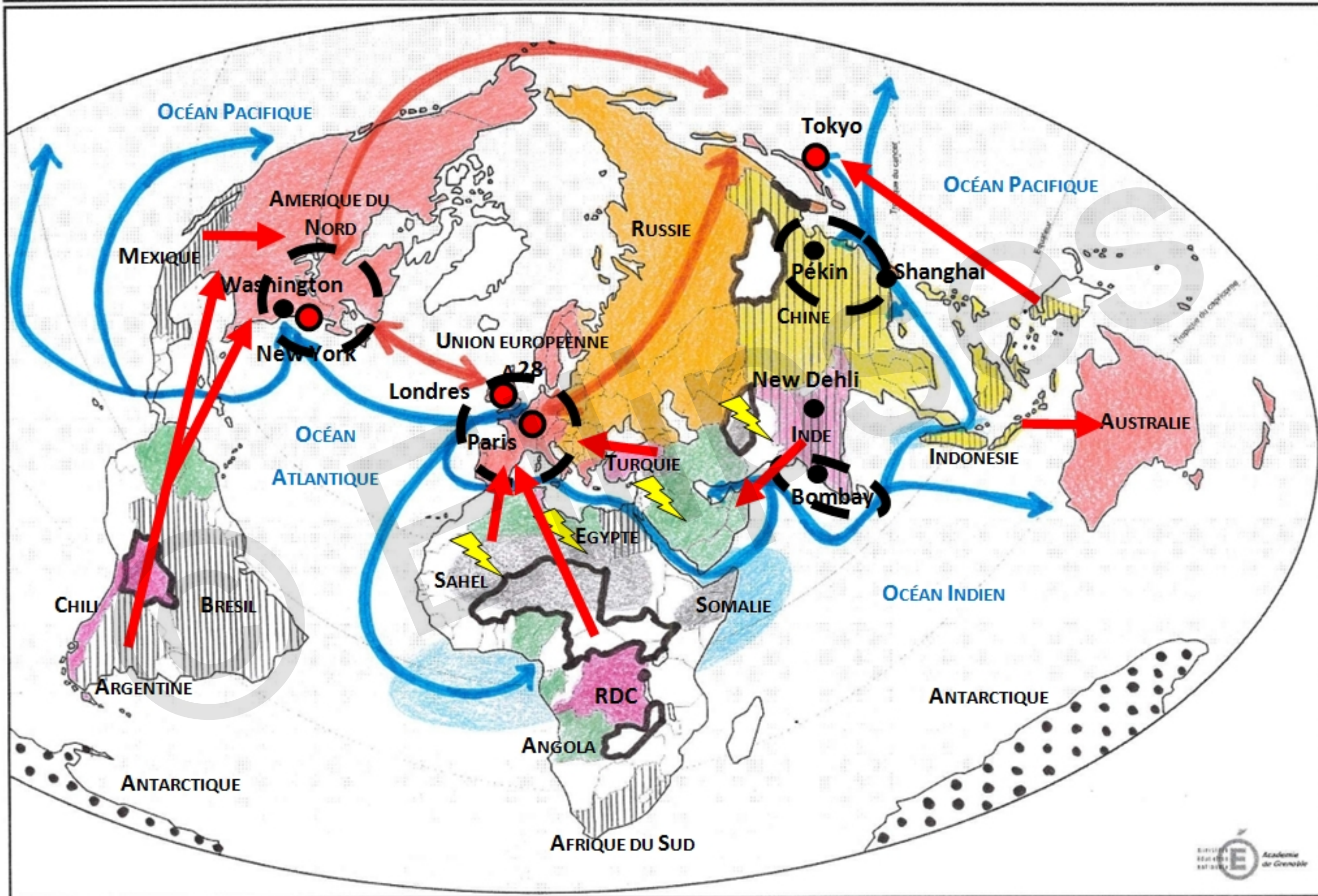






Titre : Pôles et flux de la mondialisation






I – Des territoires en prise directe avec la mondialisation

A – Les pays de la Triade



-  Pôle de la Triade
-  Anciens territoires communistes, qui développent des liens avec les pôles de la Triade
-  Ville mondiale, au cœur de la mondialisation
-  Autre grande métropole, relais de la mondialisation

B – Reliés par des flux et des réseaux stratégiques




-  Grande route maritime de premier intérêt pour les économies occidentales (hydrocarbures, conteneurs)
-  Flux de capitaux boursiers
-  Principales zones de destination des investissements directs à l'étranger (IDE)

II – Des pays du Sud de plus en plus diversifiés



A – Les pays rentiers

-  Ressources en hydrocarbures (exploitées ou en réserve)
-  Ressources minérales de plus en plus convoitées (métaux, terres rares)

B – Les pays ateliers




-  Pays bénéficiant d'une main-d'œuvre nombreuse et bon marché
-  Pays spécialisé dans les activités textiles
-  Pays spécialisé dans les productions d'électronique nécessitant peu de technologies (« Dragons asiatiques »)

C – Des pays de plus en plus intégrés





-  Pays émergents (puissance régionale en devenir)
-  Flux principaux de migrants (main-d'œuvre, clandestins) dans le monde

III – Les « angles morts » de la mondialisation

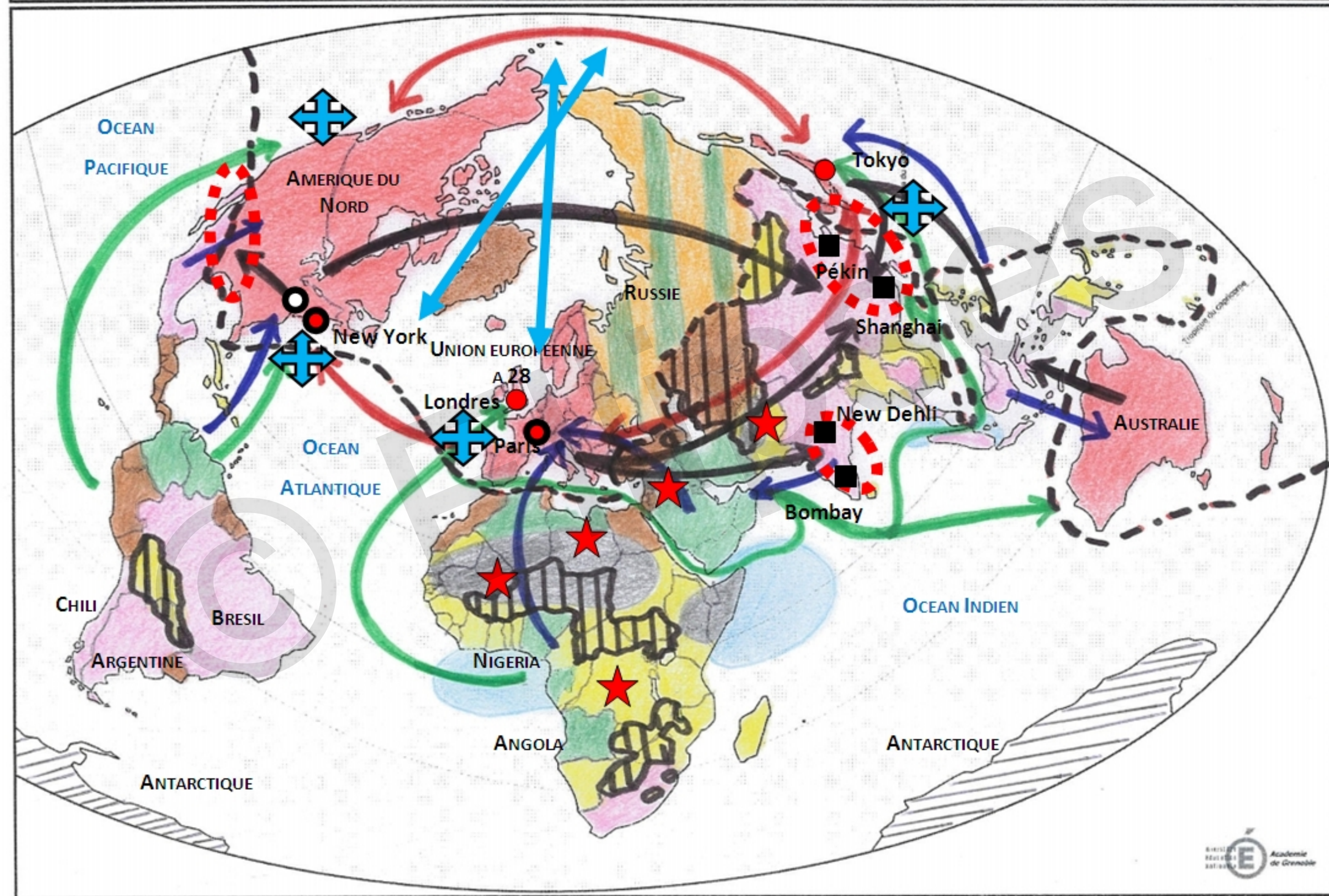
A – Les territoires en marge de la mondialisation

-  Zone de conflits armés (favorisent les trafics clandestins)
-  Zone grise (où le contrôle étatique est quasi-inexistant)
-  Zone soumise à la piraterie maritime

B – Les territoires exclus des échanges






-  Pays enclavés, à l'écart des flux mondiaux
-  Zone protégée par les traités internationaux, qui entraînent un certain isolement (Antarctique)
-  Dictature militaire qui ferme le pays aux échanges extérieurs (Corée du Nord)
-  Territoires peu ou pas intégrés à la mondialisation

Titre : Une inégale insertion des territoires dans la mondialisation







I – Les centres d'impulsion de la Triade à la tête de la mondialisation

A – Des pôles...






-  Les grandes aires de puissance de la Triade
-  Ancien espace communiste en recomposition mais développé
-  Les « villes mondiales », des lieux de puissance politique, financière et culturelle
-  Interfaces maritimes majeures et leurs ports multimodaux
-  Sièges d'organisations internationales (ONU, OMC, FMI, UNESCO)

B – ... autour desquels s'organisent les principaux flux




-  Flux majeurs reliant les pôles de la Triade (marchandises, capitaux, informations)
-  Flux d'investissements
-  Flux de matières premières et produits agricoles ou d'hydrocarbures
-  Principaux flux de migrants internationaux (légaux et illégaux)

II – Des Sud dominés et inégalement insérés dans la mondialisation

A – Des situations très contrastées




-  Limite traditionnelle Nord-Sud
-  États du Sud intégrés à la mondialisation (NPI et pays émergents) par la production industrielle essentiellement
-  Métropoles-relais de la mondialisation dans les pays en développement
-  Pays riches en hydrocarbures ravitailleurs de la Triade
-  Pays partiellement intégré (par le tourisme par exemple)

B – Des facteurs multiples



-  Destinations privilégiées des investissements et des délocalisations
-  Enclavement territorial (État qui ne dispose pas de façade littorale)
-  Conflits pénalisant l'insertion dans l'espace mondial

III – Des espaces délaissés ou en devenir

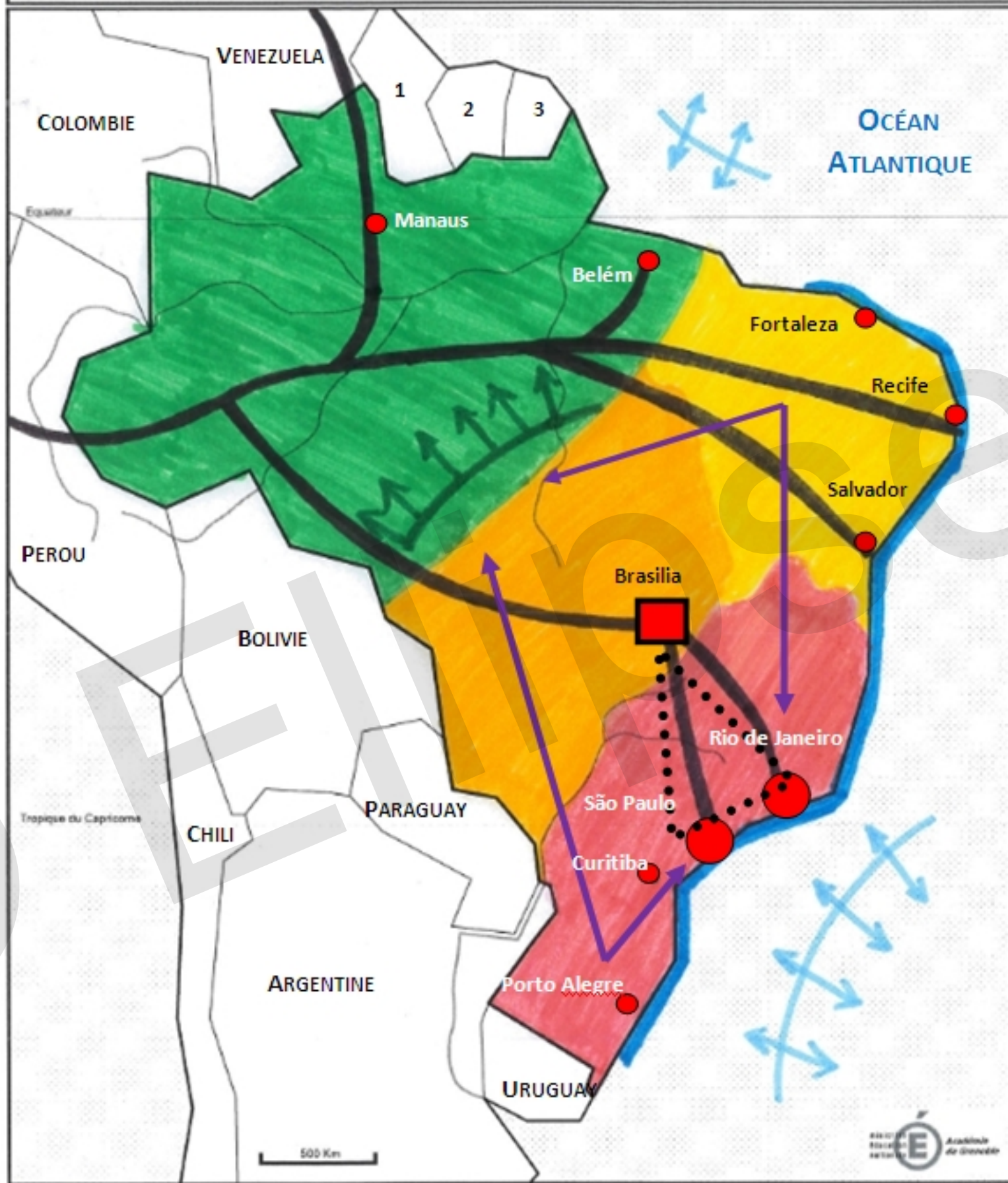
A – Les « angles morts » de la mondialisation

-  PMA (pays les moins avancés) : pays les plus en difficulté, à l'écart de la mondialisation
-  Zones grises difficilement ou non contrôlées par les États
-  Zones de piraterie (insertion illégale dans la mondialisation)

B – Nouveaux territoires de la mondialisation

-  Grandes voies maritime ouvertes par le réchauffement climatique
-  Territoires aujourd'hui en marge (Antarctique) mais convoités

Titre : Les dynamiques territoriales du Brésil



1 : GUYANA

2 : SURINAME

3 : GUYANE (française)

I – Un territoire marqué par de profonds contrastes de développement



Cœur économique et industriel du Brésil



Zone essentiellement agricole, très dynamique avec les cultures d'exportation



Zone et espaces en réserve (ressources forestières, minières, agricoles)



Espace concentrant la pauvreté qui est marginalisé

II – La mondialisation renforce les littoraux et les métropoles



Mégapole de mieux en mieux insérée à l'espace mondial



Autre métropole, d'envergure régionale ou nationale, mal reliée aux mégapoles



Triangle concentrant 70 % des industries brésiliennes



Littoralisation des hommes et des activités



Interface maritime de plus en plus active avec l'ouverture sur l'extérieur

III – Mobilités et disparités socio-économiques



Capitale créée dans les années 1960 pour rééquilibrer le développement du pays



Fronts pionniers et axes de conquête

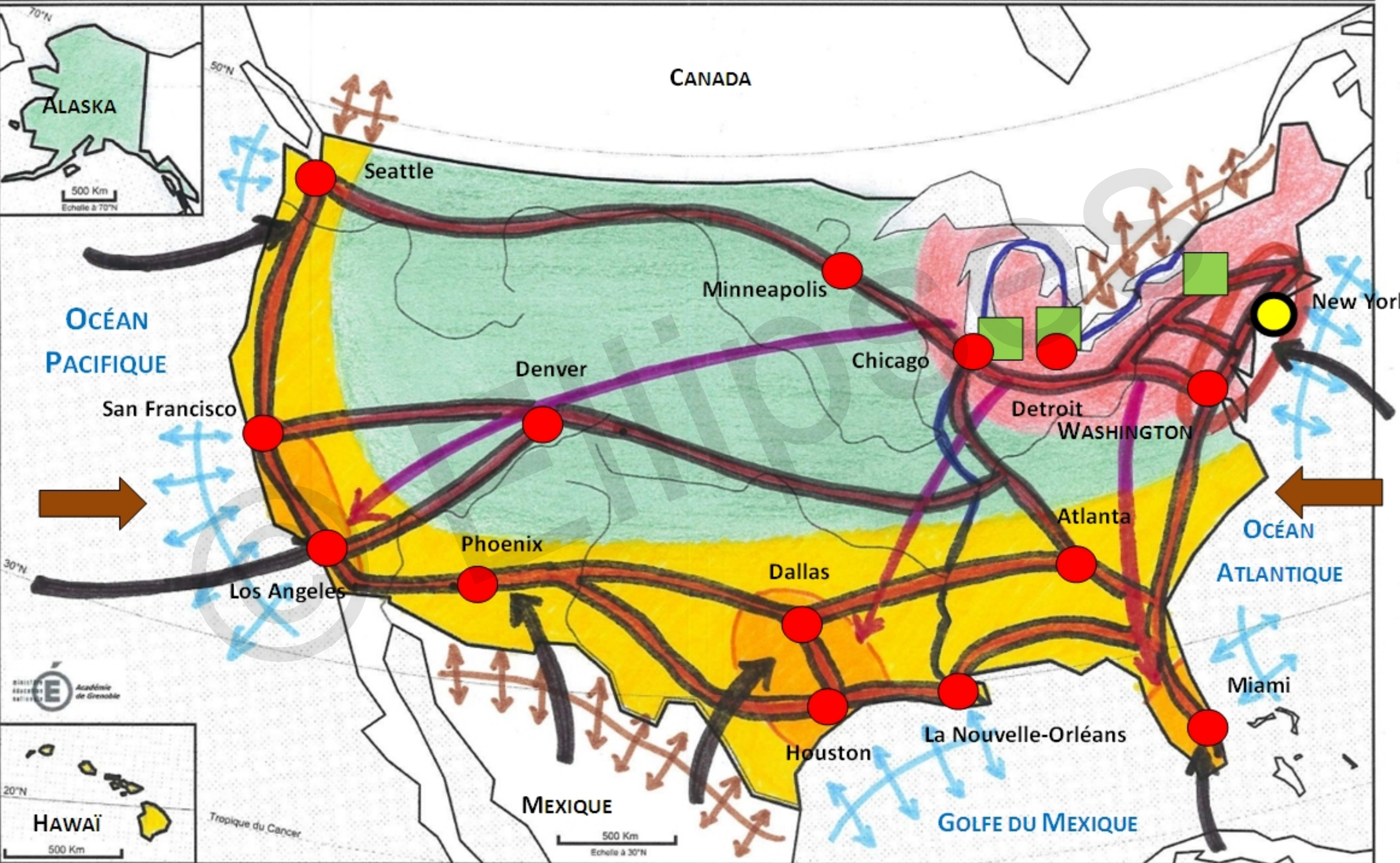


Principaux axes de transport routier reliant le littoral à l'arrière-pays



Principaux flux migratoires intérieurs

Titre : Les dynamiques territoriales des États-Unis



I – Un territoire largement ouvert sur le monde et l'extérieur



Interface maritime d'envergure mondiale



Un territoire qui attire les investissements directs à l'étranger (IDE)



Flux d'immigration (essentiellement clandestins)



Intégration économique dans le cadre du libre-échange qui dynamise la zone frontalière

II – Un territoire structuré par de nombreux flux et réseaux



Ville mondiale qui pèse dans la mondialisation



Autre métropole importante à l'échelle nationale et/ou régionale



Principale voie fluviale




Grands axes transcontinentaux qui relient par la terre les façades maritimes (rail, autoroutes)



Axes de mobilités intérieures suivis par les entreprises et la main-d'œuvre

III – Des espaces régionaux marqués par des dynamiques contrastées



Espace concentrant les principales activités industrielles et les grands lieux de commandement nationaux



Cœur économique et décisionnel directement intégré au reste du monde : la *Megalopolis*



Régions industrielles marquées par les crises multiples depuis les années 1980, qui connaissent aujourd'hui un renouveau



Des périphéries dynamisées par l'implantation des activités et des hommes

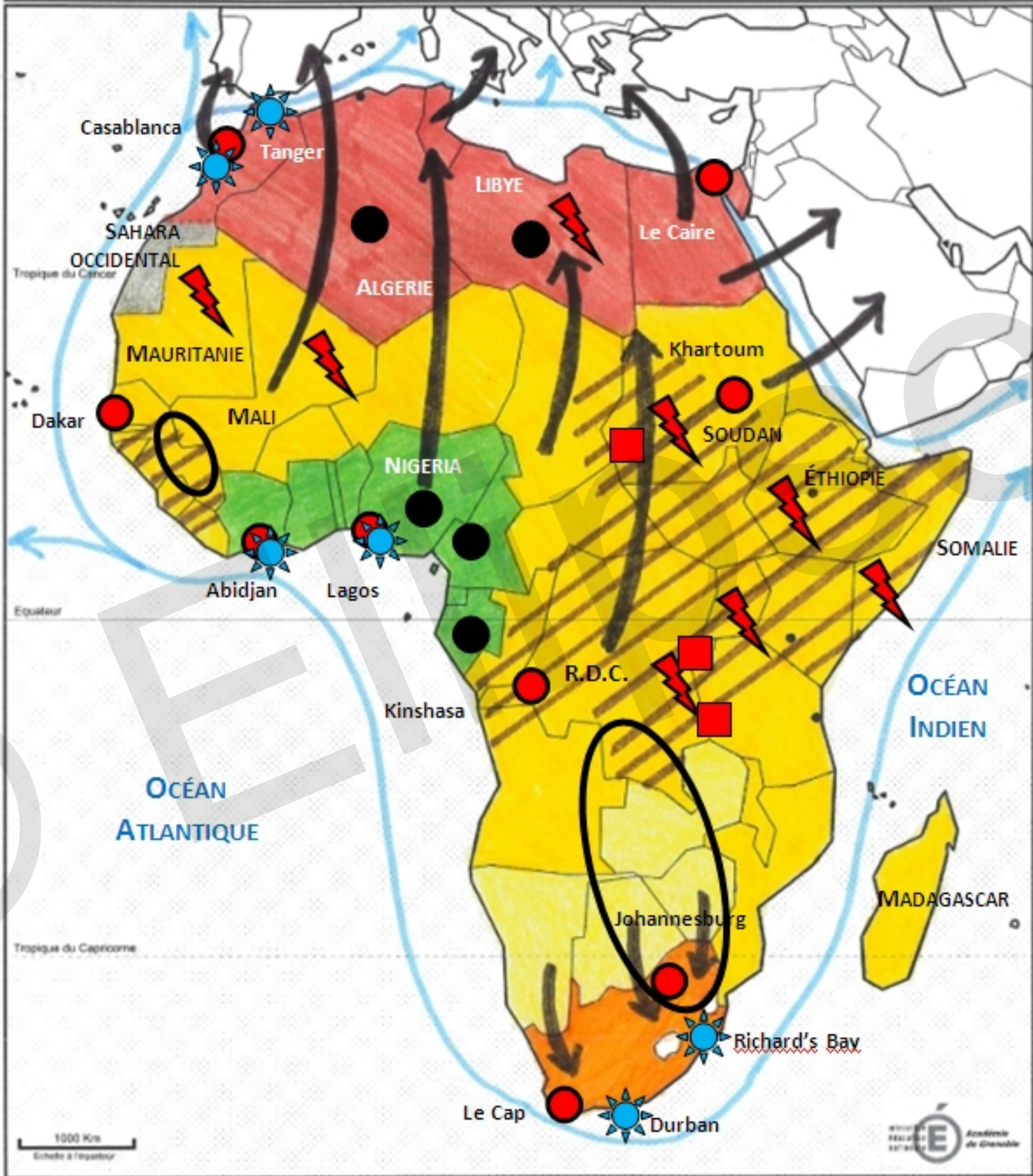


Territoire dynamique spécialisé dans les nouvelles technologies



Espace en réserve ou à l'écart des grandes dynamiques de la mondialisation

Titre : Le continent africain : contrastes de développement et inégale intégration mondiale



R.D.C. : République démocratique du Congo

I – Un continent en proie à un développement et une ouverture très contrastés



Développement économique et social du nord en lien avec la proximité de l'Europe et du Moyen-Orient



Puissance émergente avec un rôle de moteur et d'ouverture pour le développement



Pays au faible développement, enclavé, dépendant étroitement de la puissance régionale émergente



Pays dont une partie importante de l'économie repose sur les exportations



Pays les moins avancés (PMA)



Territoire à l'avenir incertain

II – La mondialisation contribue à accentuer les disparités territoriales

A – Une forte instabilité géopolitique



Zone de conflits récurrents (« arcs de crise »)



Conflits intérieurs (guerres civiles)



Principale zone de concentration de réfugiés

B – Des espaces encore largement en marge de la mondialisation



Ports à l'écart des grandes routes maritimes



Grandes routes maritimes qui contournent le continent africain sans réellement le desservir



Principaux flux de migrants intra et inter-continentaux

C – De nouvelles perspectives pour l'insertion dans l'espace mondialisé



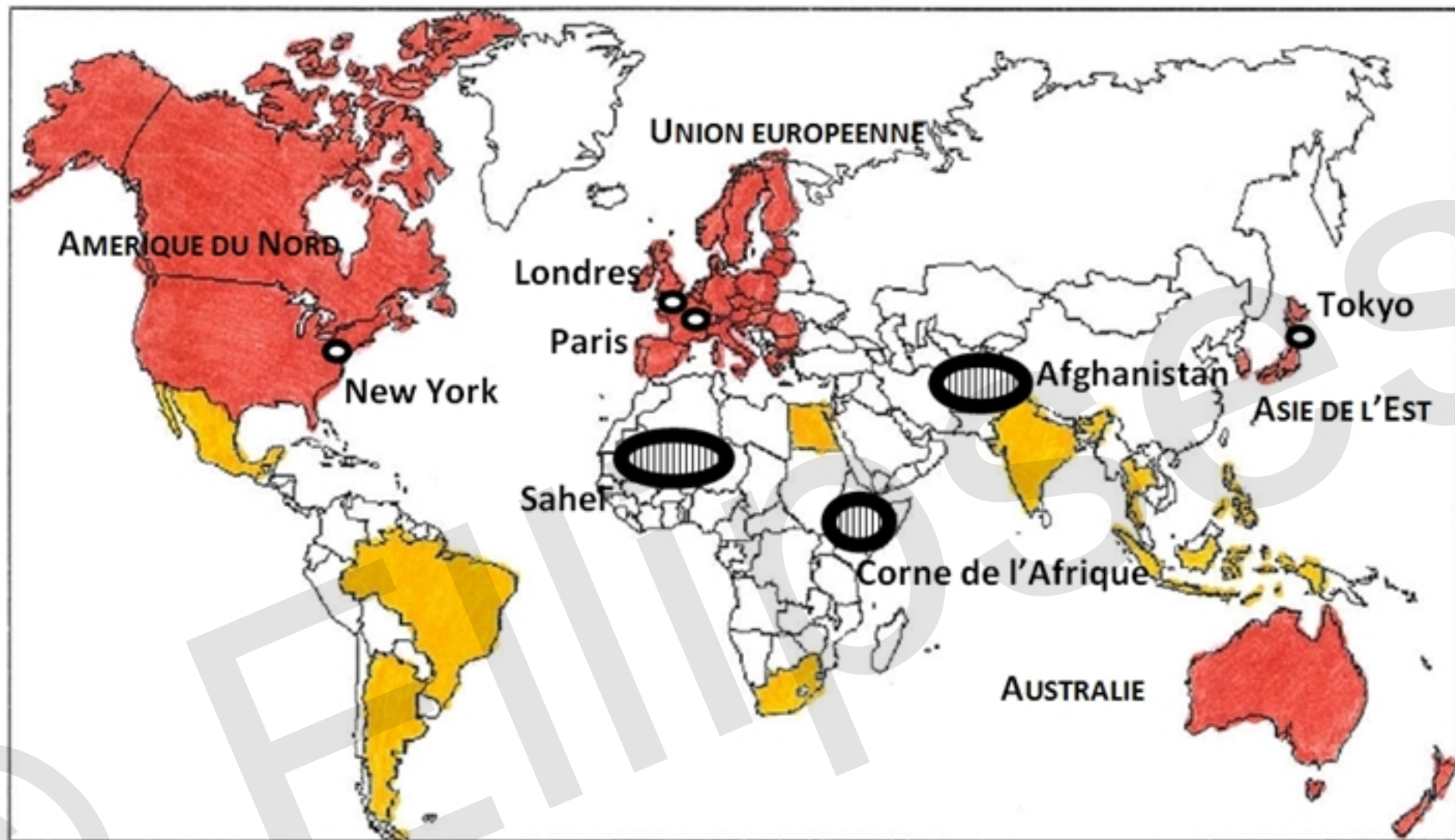
Métropoles qui sont de véritables portes d'entrée pour la mondialisation



Principaux foyers de réserve d'hydrocarbures




Minerais et autres ressources minérales très recherchés aujourd'hui



Légende :



Ville mondiale



Pôle de la Triade



Pays émergent



« Angle mort » de la mondialisation